



## « Animer une réflexion sur la gestion des sentiers côtiers du Golfe du Morbihan et son adaptation au changement climatique »



AAP Région et ADEME Bretagne

Mars 2021 à juin 2023

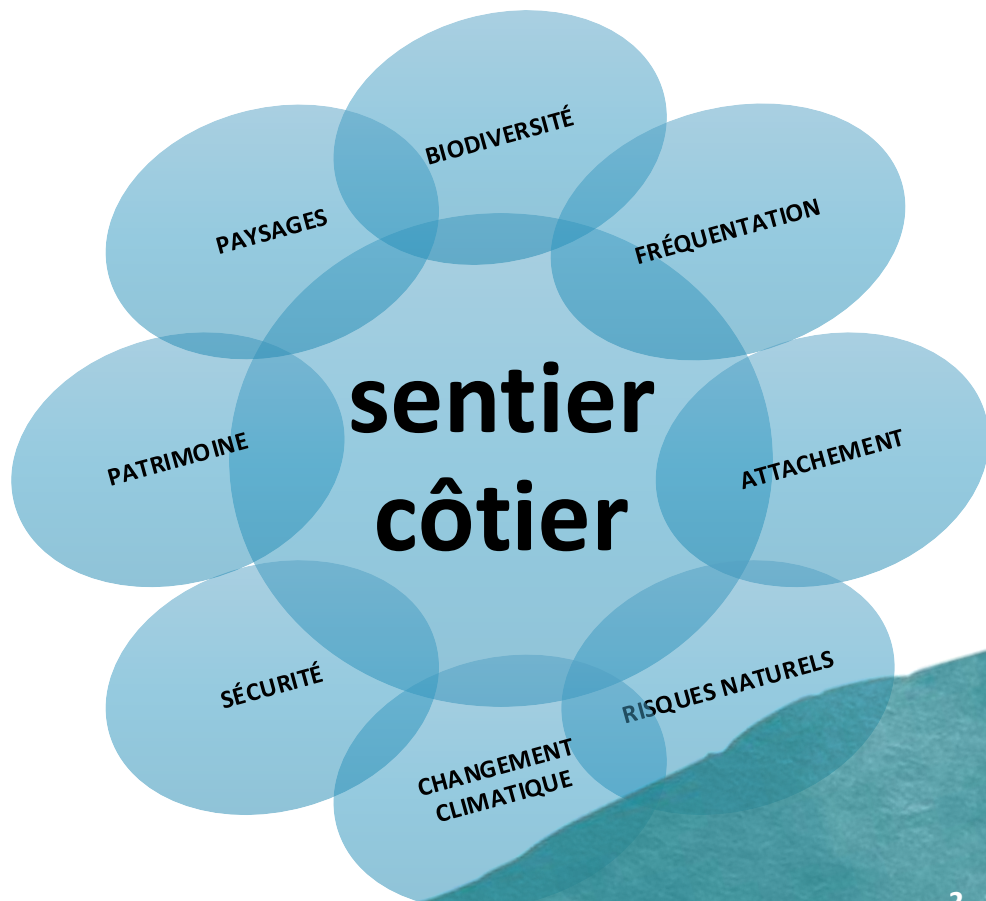
Réflexions initiées dès 2019

→ Souhait de développer des outils pour mieux prendre en compte les fragilités des sentiers côtiers dans leur gestion actuelle et future.



# Rapide retour en arrière sur le projet « sentiers côtiers » mené à l'échelle du Parc

Approche intégratrice, partenariale et transversale.



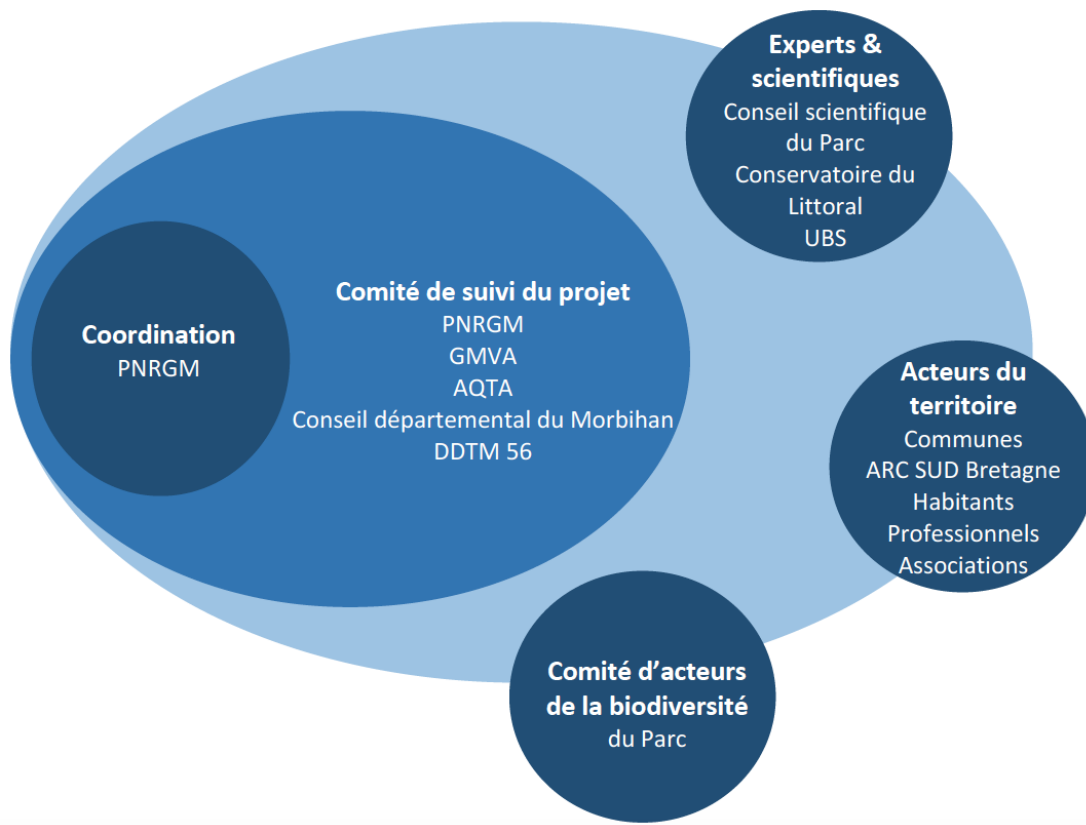


# Rapide retour en arrière sur le projet « sentiers côtiers » mené à l'échelle du Parc

## OBJECTIFS

- **Partager des connaissances** sur les sentiers côtiers et leur gestion :
- **Proposer des principes de gestion adaptés et partagés** (entretien, aménagement, gestion des usages...),
- Apporter des **conseils**

→ Dans le but de **maintenir l'accessibilité** des sentiers côtiers, **leur intégrité et leur pérennité** dans le contexte de changement climatique.



**Entretiens avec communes littorales du Parc (19 sur 22)**

**Réunions bilatérales (DDTM 56, CD 56, CDL, EPCI, FFRP56, ACR...)**

**3 ateliers thématiques USAGES, ENVIRONNEMENT, ADAPTATION**



# Rapide retour en arrière sur le projet « sentiers côtiers » mené à l'échelle du Parc



**PRENONS SOIN DE NOS SENTIERS CÔTIERS**  
*Gwarezomp hor gwenodennou-aod*

Les sensations en chaussures tout terrain, le vélo sur les sentiers n'est pas réglé !

Ayez les pieds sur terre, le vélo sur les sentiers n'est pas réglé !

Pour que votre chien arrive à bon port, amarrez-le à sa laisse.

Un km à pied, ça use, ça use... mais pas les sentiers si les bâtons sont chapeautés.

Savourez les sentiers iodés ! Admirez, écoutez, respirez et souriez, vous êtes dans le Golfe !

**de SAVEZ-VOUS ?**

Les sentiers côtiers peuvent emprunter des terrains publics, tels que les terrains du Conservatoire du Littoral ou les Espaces Naturels Sensibles du Département du Morbihan. Mais 70% d'entre eux cheminent sur des propriétés privées grâce à la servitude de passage des piétons le long du littoral (SPPL) instituée en 1970, cette servitude n'est donc autorisée qu'aux piétons !

Tous empruntés, nos sentiers sont fragiles et se dégradent. Prenons soin d'eux pour les préserver.





# Plateforme en ligne

<https://websig.parc-golfe-morbihan.bzh/>

websig.parc-golfe-morbihan.bzh



Projets - Lizmap

## SENTIERS CÔTIERS

**SENTIERS CÔTIERS**  
Procédures administratives

Tracés des sentiers côtiers : statuts et labels

- [Voir la carte](#)
- [Description](#)

**SENTIERS CÔTIERS**  
Enjeux de biodiversité

Enjeux de biodiversité

- [Voir la carte](#)
- [Description](#)


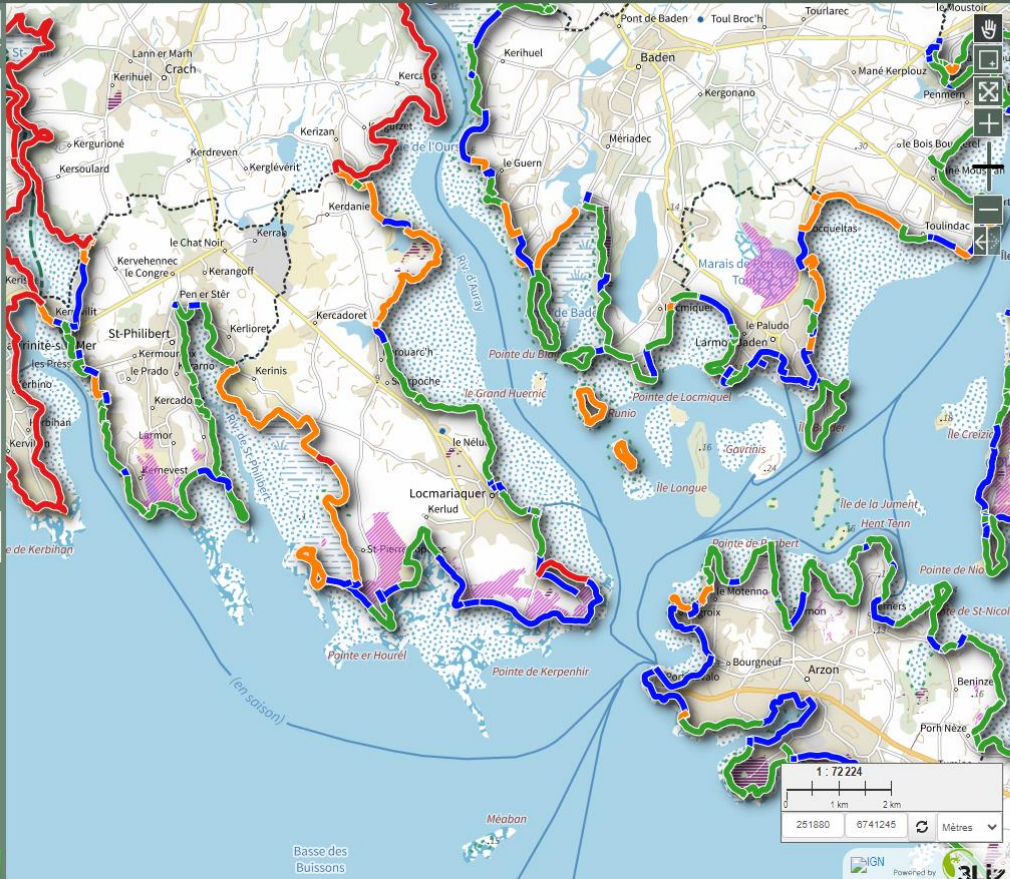
**SENTIERS CÔTIERS**  
Comment faciliter leur adaptation face à l'érosion et au recul du trait de côte ?

Adaptation aux changements climatiques

- [Voir la carte](#)
- [Description](#)

Couches

- Itinéraires de randonnées
  - Circuits de randonnées
  - GR34
- Statut de la servitude de passage
  - Cheminement public [341]
  - SPPL fixée par arrêté et aménagée
  - SPPL fixée par arrêté mais non am.
  - SPPL non approuvée [16]
  - Servitude suspendue [3]
- Limites administratives
  - Périmètre du Parc
  - Limites communales
- Espaces protégés
  - Réserve Naturelle Nationale des marais de Séné
  - Propriétés du Conservatoire du Littoral
  - Espaces Naturels Sensibles (CD 56)
- Fond de carte
  - IGN Plan



Cette carte présente les différents statuts des sentiers côtiers (terrains privés ou publics) et notamment les différents états d'avancement de la servitude de passage des piétons le long du littoral (SPPL).

**DESCRIPTION GENERALE**

Cet outil Websig présente les tracés et statuts des sentiers côtiers du territoire du Parc naturel. Pour accompagner cette lecture, la nature du trait de côte et les itinéraires de randonnées sont également visibles. Le websig se veut être une aide à la réflexion pour identifier les vigilances à prendre en compte.

Cette carte présente les différents statuts des sentiers côtiers (terrains privés ou publics) et notamment les différents états d'avancement de la servitude de passage des piétons le long du littoral (SPPL). Il peut exister d'éventuels décalages entre les tracés officiels et les tracés d'usages (cas des randonneurs qui choisissent un autre chemin ou cas de communes qui détournent le tracé officiel).

Les terrains privés peuvent appartenir à différents acteurs (propriétaires privés, Etat, Conseil Départemental, EPCI, communes), 75% des sentiers côtiers du golfe du Morbihan empruntent des terrains privés. La Servitude de Passage des Piétons le long du Littoral a pour vocation d'assurer la continuité du cheminement le long du rivage de façon à permettre un accès libre et gratuit à tous. Deux lois précisent le statut de cette servitude : la loi du 31/12/1976 et celle du 03/01/1986. Cette servitude, par définition, ne porte que sur des terrains privés.

Le domaine public peut également être rattaché à différents organismes tels que l'Etat dans le cadre du domaine public maritime (DPM), le Conservatoire du littoral, le Conseil Départemental, les EPCI et les communes.

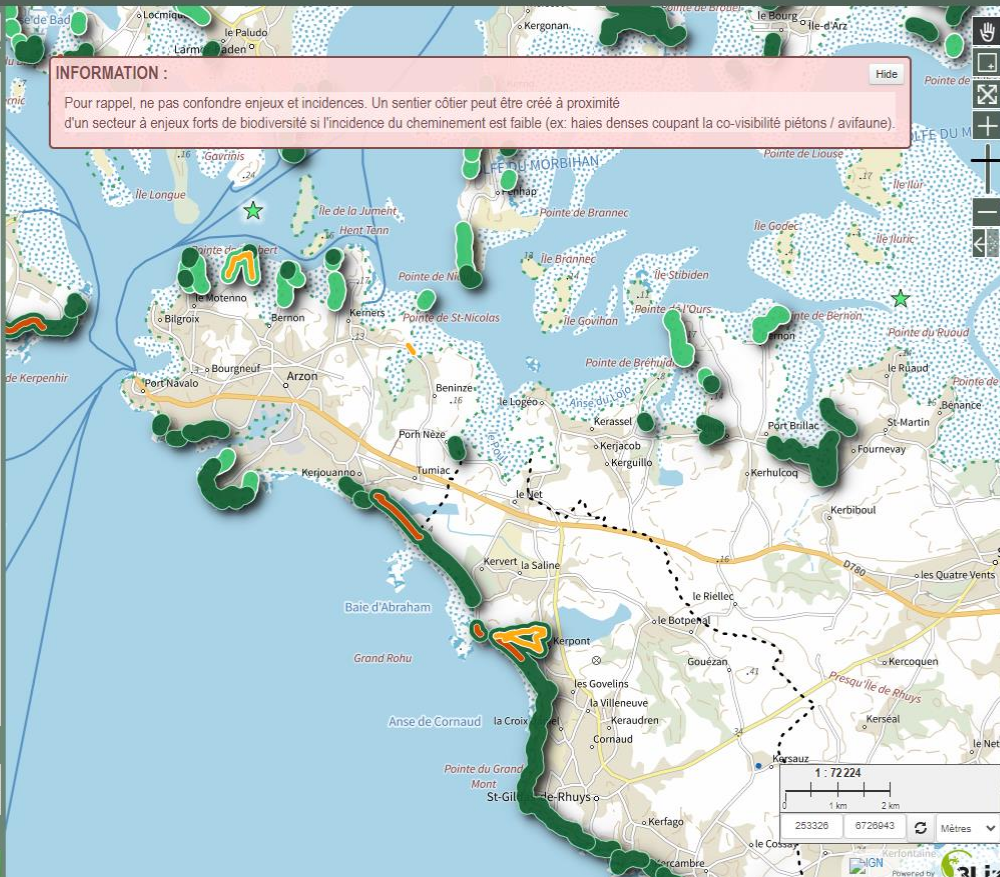
Cette carte présente également les circuits de randonnée présents sur le territoire du Parc naturel régional du Golfe du Morbihan. Les circuits sont classés en deux catégories :

Couches

- ENJEUX BIODIVERSITE
  - Zones sensibles en AUTOMNE- HIVER
    - Avifaune (automne/hiver)
    - APPB en vigueur
  - Zones sensibles en PRINTEMPS - ETE
    - APPB en vigueur
  - ★ Ilot de Rion (Damgan)
  - ★ Ilots du Golfe du Morbihan
  - Avifaune (printemps/été)
  - Enjeux forts
  - Enjeux modérés
- Habitats naturels
  - Enjeux forts
  - Enjeux modérés
- Limites administratives
  - Périmètre du Parc
  - Communes
- Espaces protégés
  - Réserve Naturelle Nationale des marais de Séné
  - Propriétés du Conservatoire du Littoral
- Espaces Naturels Sensibles (CD 56)

Fond de carte

IGN Plan



Cet outil WebSIG présente les enjeux liés aux habitats d'intérêt communautaire, aux oiseaux nicheurs et aux oiseaux hivernants. Le webSIG se veut être une aide à la réflexion pour identifier les vigilances à prendre en compte.

### DESCRIPTION GENERALE

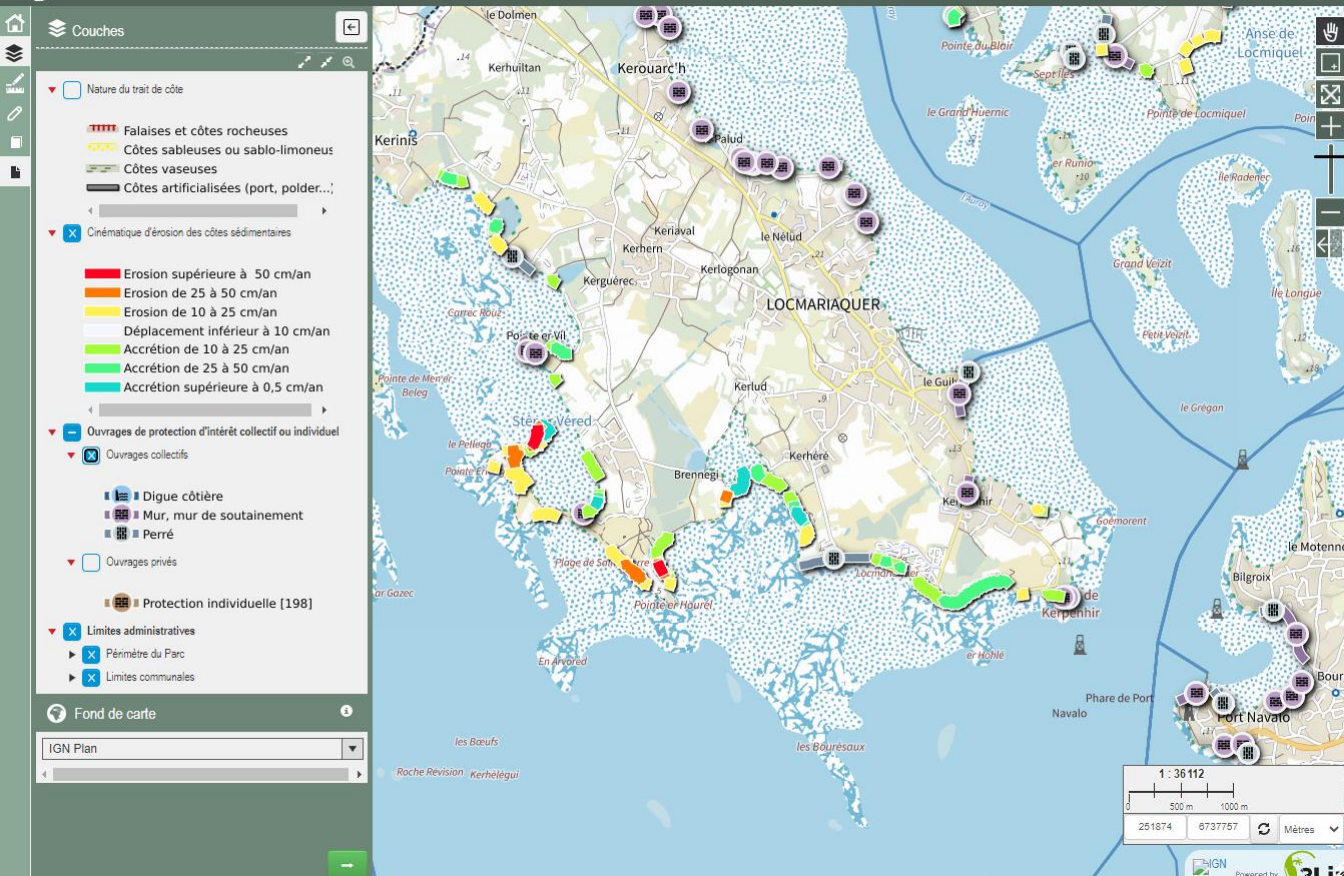
Les habitats d'intérêt communautaire sont considérés comme remarquables à l'échelle européenne soit : - parce qu'ils sont en danger de disparition - parce que leur aire de répartition est réduite - parce qu'ils possèdent des caractéristiques spécifiques à l'une des régions biogéographiques (ex : Atlantique...)

Quarante neuf habitats et sous-types d'habitats d'intérêt européen sont recensés dans le site Natura 2000 du Golfe du Morbihan. Terrestres ou marins, ces habitats couvrent environ 15 000 ha sur le territoire du Parc. Les niveaux d'enjeux ont été classés en 3 catégories : - Enjeux forts = habitats particulièrement sensibles au piétinement (dunes, pelouses, landes rases et prés salés) - Enjeux modérés = autres habitats d'intérêt communautaire - Enjeux faibles = habitats qui ne sont pas d'intérêt communautaire ou données insuffisantes

Plus de 200 espèces d'oiseaux sont recensées chaque année sur le territoire du Parc. Au printemps et en été, de nombreuses espèces migratrices ou sédentaires utilisent les espaces naturels du Golfe pour se reproduire. Diverses espèces nichent en colonies dans les marais engigés du Golfe. D'autres préfèrent les îlots. Les passereaux migrateurs eux, nichent dans les haies et les roselières. Enfin certains oiseaux comme le Gravelot à collier interrompu se reproduisent sur les plages et les dunes.

Entre 60 000 et 100 000 oiseaux d'eau hivernent d'octobre à février sur la frange littorale du Golfe du Morbihan. Ils constituent leurs réserves énergétiques sous forme de graisse, condition nécessaire pour parvenir à migrer et à se reproduire (ponte et croissance des jeunes). Le pic d'abondance grimpe à près de 80 000 oiseaux courant novembre et décembre. Différentes espèces (canards, limicoles, hérons, aigrettes, harles, grèbes...) se regroupent sur les vasières et les herbiers pour





Cet outil Webgis présente les enjeux d'adaptation des sentiers côtiers face à l'érosion et au recul du trait de côte. Le webgis se veut être une aide à la réflexion pour identifier les vigilances à prendre en compte.

### DESCRIPTION GENERALE

Le relief du littoral du Golfe du Morbihan et de ses rivières est relativement plat. On y rencontre de nombreuses plus grandes envergures (< 20m), situées en presque totalité sur la commune d'Ambon. Le littoral du territoire du Parc (Golfe du Morbihan, façade atlantique et rivière de Pénér) est constitué de 252 km de falaises rocheuses, 27 km de falaises meubles, 89 km de côtes sableuses, 74 km de côtes vaseuses. Plus du tiers de ces côtes sont aujourd'hui artificialisées (253 km) par les constructions humaines (ports, digues, terre-pleins, banquettes littorales...).

Pour les côtes sédimentaires meubles, une comparaison de traits de côtes digitalisés en 1952 et en 2010 a permis d'identifier des évolutions passées à l'échelle du territoire du Parc. La majorité des vitesses d'érosion constatées entre ces deux dates sont comprises entre 10cm et 25cm de recul/an. Certains secteurs connaissent quant à eux des reculs plus importants, avec des vitesses supérieures à 1m/an, notamment sur la façade atlantique. D'après certains élus locaux, les sites en érosion sont en augmentation sur les communes littorales du Parc naturel. Bien que les observations soient généralement de l'ordre de quelques centimètres/an, certains secteurs s'érodent plus rapidement comme à Locmariaquer et à Saint-Gildas-de-Rhuys. Les tempêtes accélèrent parfois l'érosion et obligent à fermer certaines portions de sentiers côtiers pour des raisons de sécurité des cheminements. Les côtes à falaises ont une prédisposition à l'érosion liée à la nature de leurs roches : Très faible pour les roches métamorphiques au centre et au nord-est du Golfe,